

Amtliches Bekanntmungsblatt



- Amtsblatt – der Gemeinde Schermbeck

Nr. 2

Ausgabetag: 11. Februar 2021

47. Jahrgang

	INHALT	Seite
3.)	Bekanntmachung der Bezirksregierung Münster vom 29.01.2021; hier: Flurbereinigung Berkelaue II	9
4.)	Aufstellung der 52. Änderung des Flächennutzungsplanes (Wohnbebauung Borgskamp) der Gemeinde Schermbeck; <u>hier:</u> Bekanntmachung der Genehmigung gem. § 6 Abs. 5 Baugesetzbuch (BauGB)	10
5.)	Aufstellung des Bebauungsplanes Nr. 51 „Wohnbebauung Borgskamp“ der Gemeinde Schermbeck; <u>hier:</u> Bekanntmachung des Satzungsbeschlusses gem. § 10 Abs. 3 Baugesetzbuch (BauGB)	15

Impressum: Herausgeber + Gestaltung:

*Gemeinde Schermbeck, Der Bürgermeister, 46514 Schermbeck, Rathaus, Weseler Straße 2,
Telefon: 02853 / 910-0, Fax: 02853 / 910-119, Email: info@schermbeck.de.*

*Verantwortlich für den Inhalt: Bürgermeister Mike Rexforth. Erscheinungsweise: Nach Bedarf.
Alle Bekanntmachungen dieses Amtsblattes sind außerdem auf der offiziellen Internet-Seite der Gemeinde
Schermbeck –www.schermbeck.de- im Themenbereich „Aktuelles“ -> „Bekanntmachungen“ abrufbar.*

Bezug: kostenfreie Abholung im Bürgerbüro; auf Wunsch Zustellung gegen Kostenerstattung.

Druck: Gemeindeeigene Druckerei.

Bezirksregierung Münster
Flurbereinigungsbehörde
Flurbereinigung
Berkelaue II – 23 06 3 –

48653 Coesfeld, 29.01.2021
Leisweg 12
Tel. 0251/411-5068

3.)

Öffentliche Bekanntmachung
Aufforderung zur Anmeldung unbekannter Rechte

Mit Beschluss vom 08.09.2006 wurde das Flurbereinigungsverfahren Berkelaue II – 23 06 3 - angeordnet und das Flurbereinigungsgebiet festgestellt.

Mit Änderungsbeschlüssen wurden die nachfolgenden Grundstücke zum Flurbereinigungsverfahren zugezogen und die Flurbereinigung für diese Grundstücke angeordnet.

Kreis	Gemeinde	Gemarkung	Flur	Flurstück
Wesel	Schermbeck	Overbeck	4	40, 135

Eine öffentliche Bekanntmachung der Änderungsbeschlüsse ist bisher nicht erfolgt. Die erforderliche Aufforderung zur Anmeldung unbekannter Rechte für diese Grundstücke wird hiermit nachgeholt.

Die Beteiligten werden gemäß § 14.1 Flurbereinigungs-gesetz (FlurbG) in der Fassung der Bekanntmachung vom 16. 03. 1976 (BGBl. I S. 546) in der derzeit gültigen Fassung **aufgefordert, Rechte an den oben genannten Grundstücken, die aus dem Grundbuch nicht ersichtlich sind, aber zur Beteiligung am Flurbereinigungsverfahren berechtigen, innerhalb einer Frist von drei Monaten nach dieser öffentlichen Bekanntmachung anzumelden**

bei der Bezirksregierung Münster, Dezernat 33 - Flurbereinigungsbehörde, 48128 Münster, oder zur Niederschrift bei der Bezirksregierung Münster, Dezernat 33 – Flurbereinigungsbehörde, Leisweg 12, 48653 Coesfeld.

Zu diesen Rechten gehören zum Beispiel nicht eingetragene dingliche Rechte an Grundstücken oder Rechte an solchen Rechten sowie persönliche Rechte, die zum Besitz oder zur Nutzung von Grundstücken berechtigen oder die Nutzung von Grundstücken beschränken.

Nach fruchtlosem Ablauf der Frist besteht kein Anspruch auf Beteiligung.

Werden Rechte erst nach Ablauf der bezeichneten Frist angemeldet oder nachgewiesen, so kann die Flurbereinigungsbehörde die bisherigen Verhandlungen und Festsetzungen gemäß § 14 Abs. 2 FlurbG gelten lassen.

Der Inhaber eines der bezeichneten Rechte muss nach § 14 Abs. 3 FlurbG die Wirkung eines vor der Anmeldung eingetretenen Fristablaufes ebenso gegen sich gelten lassen wie der Beteiligte, dem gegenüber die Frist durch Bekanntgabe dieser Aufforderung zuerst in Lauf gesetzt worden ist.

Im Auftrag:
gez. Thomas Bücking

Amtl. Bek.-Blatt – Amtsblatt – Nr. 2
der Gemeinde Schermbeck vom 11.02.2021,
S. 9



Bekanntmachung der Gemeinde Schermbeck

- 4.) **Aufstellung der 52. Änderung des Flächennutzungsplanes (Wohnbebauung Borgskamp) der Gemeinde Schermbeck;**
hier: Bekanntmachung der Genehmigung gem. § 6 Abs. 5 Baugesetzbuch (BauGB)

Der Rat der Gemeinde Schermbeck hat in seiner Sitzung am 11.11.2020 die 52. Änderung des Flächennutzungsplanes (Wohnbebauung Borgskamp) gemäß § 6 Abs. 6 BauGB in der Fassung der Bekanntmachung vom 03.11.2017 (BGBl. I S. 3634), zuletzt geändert durch Artikel 2 des Gesetzes vom 8. August 2020 (BGBl. I S. 1728), in Verbindung mit §§ 7 und 41 Abs. 1 Satz 2 Buchstabe f der Gemeindeordnung für das Land Nordrhein-Westfalen (GO NRW) vom 14.07.1994 (GV NRW S. 666), in der zuletzt geänderten Fassung, als Satzung beschlossen.

Mit Verfügung der Bezirksregierung Düsseldorf vom 22.01.2021 (Az.: 35.02.01.01-27She-052-1820) ist die 52. Änderung des Flächennutzungsplanes gemäß § 6 BauGB genehmigt worden.

Hinweise:

1. Das Gebiet der 52. Änderung des Flächennutzungsplanes ist aus der als Anlage abgedruckten Karte ersichtlich.

Die Flächennutzungsplanänderung wird mit dieser Bekanntmachung gemäß § 6 Abs. 5 BauGB rechtsverbindlich. Die Flächennutzungsplanänderung mit der Begründung und der zusammenfassenden Erklärung gem. § 6a Abs. 1 BauGB liegt vom Tage der Veröffentlichung dieser Bekanntmachung bei der Gemeinde Schermbeck, Weseler Str. 2, Dachgeschoss, Zimmer 322/323, während der Dienststunden zu jedermanns Einsicht aus. Über den Inhalt der Flächennutzungsplanänderung und der Begründung wird auf Wunsch Auskunft erteilt.

Aufgrund der Corona-Pandemie ist z. Zt. eine Einsichtnahme der v. g. Planunterlagen bzw. ein Besuch im Rathaus nur nach vorheriger Terminabsprache (E-Mail: info@schermbeck.de, Telefon: 02853/910-0) sowie mit einem Mund-Nasen-Schutz möglich.

Zusätzlich besteht allerdings die Möglichkeit, die Änderung des Flächennutzungsplanes mit Begründung und der zusammenfassenden Erklärung auf folgender Internetseite der Gemeinde Schermbeck einzusehen:

<https://www.schermbeck.de/de/inhalt/in-kraft-getretene-flaechennutzungsplaene/>

2. Hinweise auf die Voraussetzungen für die Geltendmachung der Verletzung von Verfahrens- und Formvorschriften und von Mängeln der Abwägung sowie die Rechtsfolgen gem. § 215 Abs. 2 BauGB:

§ 214 Abs. 1 BauGB:

„Eine Verletzung von Verfahrens- und Formvorschriften dieses Gesetzbuchs ist für die Rechtswirksamkeit des Flächennutzungsplans und der Satzungen nach diesem Gesetzbuch nur beachtlich, wenn

1. entgegen § 2 Absatz 3 die von der Planung berührten Belange, die der Gemeinde bekannt waren oder hätten bekannt sein müssen, in wesentlichen Punkten nicht zutreffend ermittelt oder bewertet worden sind und wenn der Mangel offensichtlich und auf das Ergebnis des Verfahrens von Einfluss gewesen ist;

2. die Vorschriften über die Öffentlichkeits- und Behördenbeteiligung nach § 3 Absatz 2, § 4 Absatz 2, § 4a Absatz 3, Absatz 4 Satz 1 und Absatz 5 Satz 2, nach § 13 Absatz 2 Satz 1 Nummer 2 und 3, auch in Verbindung mit § 13a Absatz 2 Nummer 1 und § 13b, nach § 22 Absatz 9 Satz 2, § 34 Absatz 6 Satz 1 sowie § 35 Absatz 6 Satz 5 verletzt worden sind; dabei ist unbeachtlich, wenn

a) bei Anwendung der Vorschriften einzelne Personen, Behörden oder sonstige Träger öffentlicher Belange nicht beteiligt worden sind, die entsprechenden Belange jedoch unerheblich waren oder in der Entscheidung berücksichtigt worden sind,

b) einzelne Angaben dazu, welche Arten umweltbezogener Informationen verfügbar sind, gefehlt haben,

c) (weggefallen)

d) bei Vorliegen eines wichtigen Grundes nach § 3 Absatz 2 Satz 1 nicht für die Dauer einer angemessenen längeren Frist ausgelegt worden ist und die Begründung für die Annahme des Nichtvorliegens eines wichtigen Grundes nachvollziehbar ist,

e) bei Anwendung des § 4a Absatz 4 Satz 1 der Inhalt der Bekanntmachung und die auszulegenden Unterlagen zwar in das Internet eingestellt, aber nicht über das zentrale Internetportal des Landes zugänglich sind,

f) bei Anwendung des § 13 Absatz 3 Satz 2 die Angabe darüber, dass von einer Umweltprüfung abgesehen wird, unterlassen wurde oder

g) bei Anwendung des § 4a Absatz 3 Satz 4 oder des § 13, auch in Verbindung mit § 13a Absatz 2 Nummer 1 und § 13b, die Voraussetzungen für die Durchführung der Beteiligung nach diesen Vorschriften verkannt worden sind;

3. die Vorschriften über die Begründung des Flächennutzungsplans und der Satzungen sowie ihrer Entwürfe nach §§ 2a, 3 Absatz 2, § 5 Absatz 1 Satz 2 Halbsatz 2 und Absatz 5, § 9 Absatz 8 und § 22 Absatz 10 verletzt worden sind; dabei ist unbeachtlich, wenn die Begründung des Flächennutzungsplans oder der Satzung oder ihr Entwurf unvollständig ist; abweichend von Halbsatz 2 ist eine Verletzung von Vorschriften in Bezug auf den Umweltbericht unbeachtlich, wenn die Begründung hierzu nur in unwesentlichen Punkten unvollständig ist;

4. ein Beschluss der Gemeinde über den Flächennutzungsplan oder die Satzung nicht gefasst, eine Genehmigung nicht erteilt oder der mit der Bekanntmachung des Flächennutzungsplans oder der Satzung verfolgte Hinweiszweck nicht erreicht worden ist.

Soweit in den Fällen des Satzes 1 Nummer 3 die Begründung in wesentlichen Punkten unvollständig ist, hat die Gemeinde auf Verlangen Auskunft zu erteilen, wenn ein berechtigtes Interesse dargelegt wird.“

§ 214 Abs. 2 BauGB:

„Für die Rechtswirksamkeit der Bauleitpläne ist auch unbeachtlich, wenn

1. die Anforderungen an die Aufstellung eines selbstständigen Bebauungsplans (§ 8 Abs. 2 Satz 2) oder an die in § 8 Abs. 4 bezeichneten dringenden Gründe für die Aufstellung eines vorzeitigen Bebauungsplans nicht richtig beurteilt worden sind;
2. § 8 Abs. 2 Satz 1 hinsichtlich des Entwickelns des Bebauungsplans aus dem Flächennutzungsplan verletzt worden ist, ohne dass hierbei die sich aus dem Flächennutzungsplan ergebende geordnete städtebauliche Entwicklung beeinträchtigt worden ist;

3. der Bebauungsplan aus einem Flächennutzungsplan entwickelt worden ist, dessen Unwirksamkeit sich wegen Verletzung von Verfahrens- oder Formvorschriften einschließlich des § 6 nach Bekanntmachung des Bebauungsplans herausstellt;
4. im Parallelverfahren gegen § 8 Abs. 3 verstoßen worden ist, ohne dass die geordnete städtebauliche Entwicklung beeinträchtigt worden ist.“

§ 214 Abs. 2a BauGB:

„Für Bebauungspläne, die im beschleunigten Verfahren nach § 13a, auch in Verbindung mit § 13b, aufgestellt worden sind, gilt ergänzend zu den Absätzen 1 und 2 Folgendes:

1. (weggefallen)
2. Das Unterbleiben der Hinweise nach § 13a Abs. 3 ist für die Rechtswirksamkeit des Bebauungsplans unbeachtlich.
3. Beruht die Feststellung, dass eine Umweltprüfung unterbleiben soll, auf einer Vorprüfung des Einzelfalls nach § 13a Abs. 1 Satz 2 Nr. 2, gilt die Vorprüfung als ordnungsgemäß durchgeführt, wenn sie entsprechend den Vorgaben von § 13a Abs. 1 Satz 2 Nr. 2 durchgeführt worden ist und ihr Ergebnis nachvollziehbar ist; dabei ist unbeachtlich, wenn einzelne Behörden oder sonstige Träger öffentlicher Belange nicht beteiligt worden sind; andernfalls besteht ein für die Rechtswirksamkeit des Bebauungsplans beachtlicher Mangel.
4. Die Beurteilung, dass der Ausschlussgrund nach § 13a Abs. 1 Satz 4 nicht vorliegt, gilt als zutreffend, wenn das Ergebnis nachvollziehbar ist und durch den Bebauungsplan nicht die Zulässigkeit von Vorhaben nach Spalte 1 der Anlage 1 zum Gesetz über die Umweltverträglichkeitsprüfung begründet wird; andernfalls besteht ein für die Rechtswirksamkeit des Bebauungsplans beachtlicher Mangel.“

§ 214 Abs. 3 BauGB:

„Für die Abwägung ist die Sach- und Rechtslage im Zeitpunkt der Beschlussfassung über den Flächennutzungsplan oder die Satzung maßgebend. Mängel, die Gegenstand der Regelung in Absatz 1 Satz 1 Nr. 1 sind, können nicht als Mängel der Abwägung geltend gemacht werden; im Übrigen sind Mängel im Abwägungsvorgang nur erheblich, wenn sie offensichtlich und auf das Abwägungsergebnis von Einfluss gewesen sind.“

§ 215 Abs. 1 BauGB:

„Unbeachtlich werden

1. eine nach § 214 Abs. 1 Satz 1 Nr. 1 bis 3 beachtliche Verletzung der dort bezeichneten Verfahrens- und Formvorschriften,
2. eine unter Berücksichtigung des § 214 Abs. 2 beachtliche Verletzung der Vorschriften über das Verhältnis des Bebauungsplans und des Flächennutzungsplans und
3. nach § 214 Abs. 3 Satz 2 beachtliche Mängel des Abwägungsvorgangs,

wenn sie nicht innerhalb eines Jahres seit Bekanntmachung des Flächennutzungsplans oder der Satzung schriftlich gegenüber der Gemeinde unter Darlegung des die Verletzung begründenden Sachverhalts geltend gemacht worden sind. Satz 1 gilt entsprechend, wenn Fehler nach § 214 Abs. 2a beachtlich sind.“

3. Die Verletzung von Verfahrens- und Formvorschriften der Gemeindeordnung für das Land Nordrhein-Westfalen (GO NRW) beim Zustandekommen von Satzungen, sonstigen ortsrechtlichen Bestimmungen und Flächennutzungsplänen kann gemäß § 7 Abs. 6 Satz 1 GO NRW nach Ablauf eines Jahres seit Veröffentlichung dieser Bekanntmachung nicht mehr geltend gemacht werden, es sei denn,
- eine vorgeschriebene Genehmigung fehlt, oder ein vorgeschriebenes Anzeigeverfahren wurde nicht durchgeführt,
 - die Satzung, die sonstige ortsrechtliche Bestimmung oder der Flächennutzungsplan ist nicht ordnungsgemäß öffentlich bekannt gemacht worden,
 - der Bürgermeister hat den Ratsbeschluss vorher beanstandet oder
 - der Form- und Verfahrensmangel ist gegenüber der Gemeinde vorher gerügt und dabei die verletzte Rechtsvorschrift und die Tatsache bezeichnet worden, die den Mangel ergibt.
4. Diese öffentliche Bekanntmachung ist gemäß § 6 der Verordnung über die öffentliche Bekanntmachung von kommunalem Ortsrecht (Bekanntmachungsverordnung – Bekanntm VO – vom 26.08.1999 (GV NRW 1999 S. 516), in der zuletzt geänderten Fassung, mit Ablauf des Erscheinungstages des Amtlichen Bekanntmachungsblattes der Gemeinde Schermbeck vollzogen.

Diese Bekanntmachung ist außerdem auf folgender Internetseite einsehbar:


<https://www.schermbeck.de/de/inhalt/amtliche-bekanntmachungen/>

Bekanntmachungsanordnung:

Geltungsbereich, Ort und Zeit der Auslegung der 52. Änderung des Flächennutzungsplanes mit Begründung und der zusammenfassenden Erklärung sowie die auf Grund des BauGB und der GO NRW erforderlichen Hinweise werden hiermit öffentlich bekannt gemacht.

46514 Schermbeck, 09.02.2021

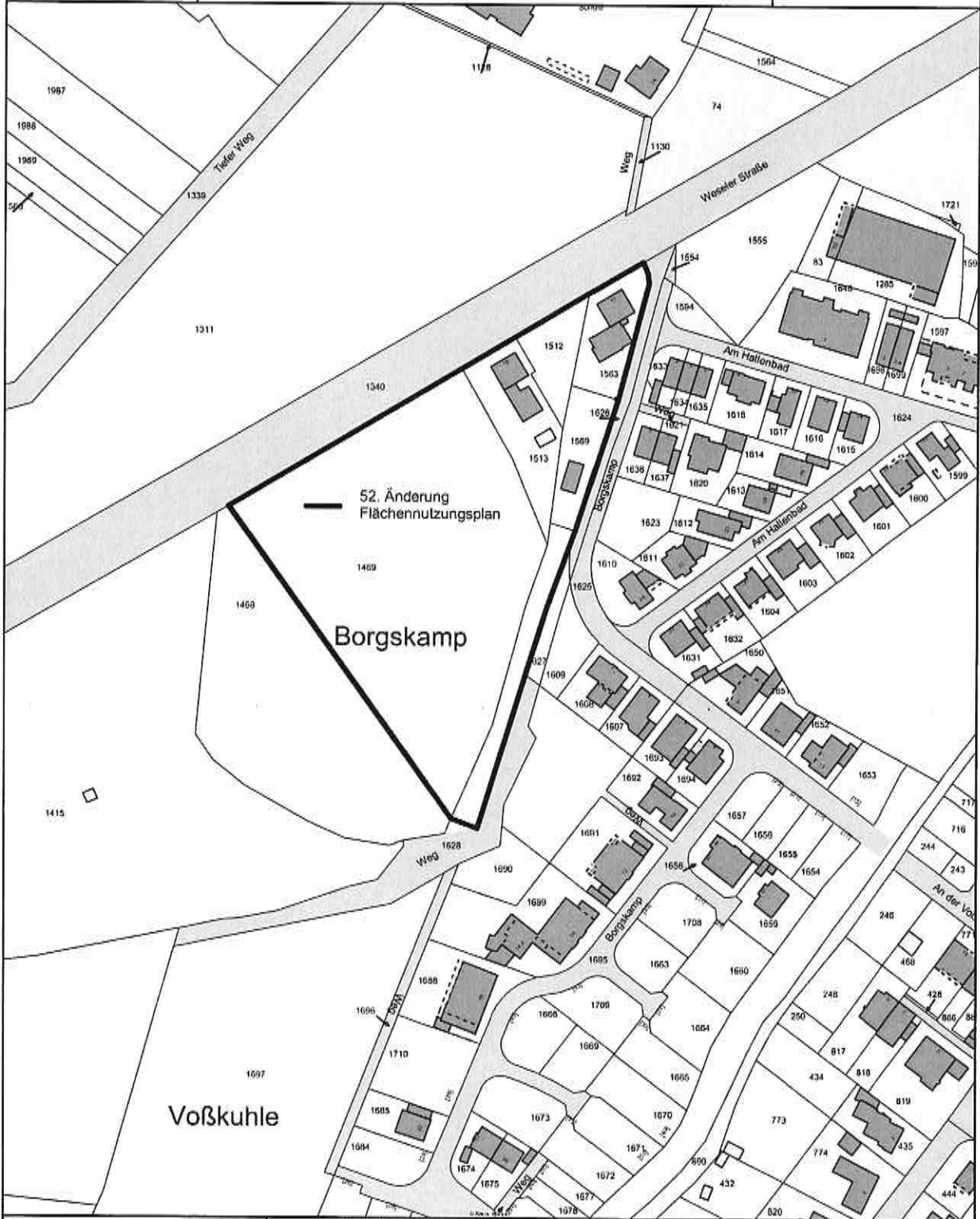
Der Bürgermeister




Rexforth



Datum: 19.01.2017



Maßstab 1 : 2.000



Amtl. Bek.-Blatt - Amtsblatt - Nr. 2
der Gemeinde Schermbeck vom 11.02.2021,
S. 10





Bekanntmachung der Gemeinde Schermbeck

5.)

Aufstellung des Bebauungsplanes Nr. 51 „Wohnbebauung Borgskamp“ der Gemeinde Schermbeck; hier: Bekanntmachung des Satzungsbeschlusses gem. § 10 Abs. 3 Baugesetzbuch (BauGB)

Der Rat der Gemeinde Schermbeck hat in seiner Sitzung am 11.11.2020 den Bebauungsplan Nr. 51 „Wohnbebauung Borgskamp“ gemäß § 10 BauGB in der Fassung der Bekanntmachung vom 03.11.2017 (BGBl. I S. 3634), zuletzt geändert durch Artikel 2 des Gesetzes vom 8. August 2020 (BGBl. I S. 1728), in Verbindung mit §§ 7 und 41 Abs. 1 Satz 2 Buchstabe f der Gemeindeordnung für das Land Nordrhein-Westfalen (GO NRW) vom 14.07.1994 (GV NRW S. 666), in der zuletzt geänderten Fassung, als Satzung beschlossen.

Hinweise:

1. Das Gebiet des o.g. Bebauungsplanes ist aus der als Anlage abgedruckten Karte ersichtlich.

Der Bebauungsplan wird mit dieser Bekanntmachung gemäß § 10 Abs. 3 BauGB rechtsverbindlich. Der Bebauungsplan mit der Begründung und der zusammenfassenden Erklärung gem. § 10a Abs. 1 BauGB liegt vom Tage der Veröffentlichung dieser Bekanntmachung bei der Gemeinde Schermbeck, Weseler Str. 2, Dachgeschoss, Zimmer 322/323, während der Dienststunden zu jedermanns Einsicht aus. Über den Inhalt des Bebauungsplanes und der Begründung wird auf Wunsch Auskunft erteilt.

Aufgrund der Corona-Pandemie ist z. Zt. eine Einsichtnahme der v. g. Planunterlagen bzw. ein Besuch im Rathaus nur nach vorheriger Terminabsprache (E-Mail: info@schermbeck.de, Telefon: 02853/910-0) sowie mit einem Mund-Nasen-Schutz möglich.

Zusätzlich besteht allerdings die Möglichkeit, den Bebauungsplan mit Begründung und der zusammenfassenden Erklärung auf folgender Internetseite der Gemeinde Schermbeck einzusehen: <https://www.schermbeck.de/de/inhalt/in-kraft-getretene-bebauungsplaene/>

2. Eine etwaige Entschädigung wegen dieses Bebauungsplanes nach §§ 39 bis 42 BauGB kann gemäß § 44 Abs. 3 BauGB verlangt werden, wenn die in den §§ 39 bis 42 BauGB bezeichneten Vermögensnachteile eingetreten sind. Die Fälligkeit etwaiger Entschädigungsansprüche kann der Berechtigte dadurch herbeiführen, dass er die Leistungen schriftlich bei dem Entschädigungspflichtigen beantragt. Ein Entschädigungsanspruch erlischt, wenn nicht innerhalb von 3 Jahren nach Ablauf des Kalenderjahres, in dem die in § 44 Abs. 3 Satz 1 BauGB bezeichneten Vermögensnachteile eingetreten sind, die Fälligkeit des Anspruches herbeigeführt wird.
3. Hinweise auf die Voraussetzungen für die Geltendmachung der Verletzung von Verfahrens- und Formvorschriften und von Mängeln der Abwägung sowie die Rechtsfolgen gem. § 215 Abs. 2 BauGB:

§ 214 Abs. 1 BauGB:

„Eine Verletzung von Verfahrens- und Formvorschriften dieses Gesetzbuchs ist für die Rechtswirksamkeit des Flächennutzungsplans und der Satzungen nach diesem Gesetzbuch nur beachtlich, wenn

1. entgegen § 2 Absatz 3 die von der Planung berührten Belange, die der Gemeinde bekannt waren oder hätten bekannt sein müssen, in wesentlichen Punkten nicht zutreffend ermittelt oder bewertet worden sind und wenn der Mangel offensichtlich und auf das Ergebnis des Verfahrens von Einfluss gewesen ist;

2. die Vorschriften über die Öffentlichkeits- und Behördenbeteiligung nach § 3 Absatz 2, § 4 Absatz 2, § 4a Absatz 3, Absatz 4 Satz 1 und Absatz 5 Satz 2, nach § 13 Absatz 2 Satz 1 Nummer 2 und 3, auch in Verbindung mit § 13a Absatz 2 Nummer 1 und § 13b, nach § 22 Absatz 9 Satz 2, § 34 Absatz 6 Satz 1 sowie § 35 Absatz 6 Satz 5 verletzt worden sind; dabei ist unbeachtlich, wenn

a) bei Anwendung der Vorschriften einzelne Personen, Behörden oder sonstige Träger öffentlicher Belange nicht beteiligt worden sind, die entsprechenden Belange jedoch unerheblich waren oder in der Entscheidung berücksichtigt worden sind,

b) einzelne Angaben dazu, welche Arten umweltbezogener Informationen verfügbar sind, gefehlt haben,

c) (weggefallen)

d) bei Vorliegen eines wichtigen Grundes nach § 3 Absatz 2 Satz 1 nicht für die Dauer einer angemessenen längeren Frist ausgelegt worden ist und die Begründung für die Annahme des Nichtvorliegens eines wichtigen Grundes nachvollziehbar ist,

e) bei Anwendung des § 4a Absatz 4 Satz 1 der Inhalt der Bekanntmachung und die auszulegenden Unterlagen zwar in das Internet eingestellt, aber nicht über das zentrale Internetportal des Landes zugänglich sind,

f) bei Anwendung des § 13 Absatz 3 Satz 2 die Angabe darüber, dass von einer Umweltprüfung abgesehen wird, unterlassen wurde oder

g) bei Anwendung des § 4a Absatz 3 Satz 4 oder des § 13, auch in Verbindung mit § 13a Absatz 2 Nummer 1 und § 13b, die Voraussetzungen für die Durchführung der Beteiligung nach diesen Vorschriften verkannt worden sind;

3. die Vorschriften über die Begründung des Flächennutzungsplans und der Satzungen sowie ihrer Entwürfe nach §§ 2a, 3 Absatz 2, § 5 Absatz 1 Satz 2 Halbsatz 2 und Absatz 5, § 9 Absatz 8 und § 22 Absatz 10 verletzt worden sind; dabei ist unbeachtlich, wenn die Begründung des Flächennutzungsplans oder der Satzung oder ihr Entwurf unvollständig ist; abweichend von Halbsatz 2 ist eine Verletzung von Vorschriften in Bezug auf den Umweltbericht unbeachtlich, wenn die Begründung hierzu nur in unwesentlichen Punkten unvollständig ist;

4. ein Beschluss der Gemeinde über den Flächennutzungsplan oder die Satzung nicht gefasst, eine Genehmigung nicht erteilt oder der mit der Bekanntmachung des Flächennutzungsplans oder der Satzung verfolgte Hinweiszweck nicht erreicht worden ist.

Soweit in den Fällen des Satzes 1 Nummer 3 die Begründung in wesentlichen Punkten unvollständig ist, hat die Gemeinde auf Verlangen Auskunft zu erteilen, wenn ein berechtigtes Interesse dargelegt wird.“

§ 214 Abs. 2 BauGB:

„Für die Rechtswirksamkeit der Bauleitpläne ist auch unbeachtlich, wenn

1. die Anforderungen an die Aufstellung eines selbstständigen Bebauungsplans (§ 8 Abs. 2 Satz 2) oder an die in § 8 Abs. 4 bezeichneten dringenden Gründe für die Aufstellung eines vorzeitigen Bebauungsplans nicht richtig beurteilt worden sind;
2. § 8 Abs. 2 Satz 1 hinsichtlich des Entwickelns des Bebauungsplans aus dem Flächennutzungsplan verletzt worden ist, ohne dass hierbei die sich aus dem Flächennutzungsplan ergebende geordnete städtebauliche Entwicklung beeinträchtigt worden ist;

3. der Bebauungsplan aus einem Flächennutzungsplan entwickelt worden ist, dessen Unwirksamkeit sich wegen Verletzung von Verfahrens- oder Formvorschriften einschließlich des § 6 nach Bekanntmachung des Bebauungsplans herausstellt;
4. im Parallelverfahren gegen § 8 Abs. 3 verstoßen worden ist, ohne dass die geordnete städtebauliche Entwicklung beeinträchtigt worden ist.“

§ 214 Abs. 2a BauGB:

„Für Bebauungspläne, die im beschleunigten Verfahren nach § 13a, auch in Verbindung mit § 13b, aufgestellt worden sind, gilt ergänzend zu den Absätzen 1 und 2 Folgendes:

1. (weggefallen)
2. Das Unterbleiben der Hinweise nach § 13a Abs. 3 ist für die Rechtswirksamkeit des Bebauungsplans unbeachtlich.
3. Beruht die Feststellung, dass eine Umweltprüfung unterbleiben soll, auf einer Vorprüfung des Einzelfalls nach § 13a Abs. 1 Satz 2 Nr. 2, gilt die Vorprüfung als ordnungsgemäß durchgeführt, wenn sie entsprechend den Vorgaben von § 13a Abs. 1 Satz 2 Nr. 2 durchgeführt worden ist und ihr Ergebnis nachvollziehbar ist; dabei ist unbeachtlich, wenn einzelne Behörden oder sonstige Träger öffentlicher Belange nicht beteiligt worden sind; andernfalls besteht ein für die Rechtswirksamkeit des Bebauungsplans beachtlicher Mangel.
4. Die Beurteilung, dass der Ausschlussgrund nach § 13a Abs. 1 Satz 4 nicht vorliegt, gilt als zutreffend, wenn das Ergebnis nachvollziehbar ist und durch den Bebauungsplan nicht die Zulässigkeit von Vorhaben nach Spalte 1 der Anlage 1 zum Gesetz über die Umweltverträglichkeitsprüfung begründet wird; andernfalls besteht ein für die Rechtswirksamkeit des Bebauungsplans beachtlicher Mangel.“

§ 214 Abs. 3 BauGB:

„Für die Abwägung ist die Sach- und Rechtslage im Zeitpunkt der Beschlussfassung über den Flächennutzungsplan oder die Satzung maßgebend. Mängel, die Gegenstand der Regelung in Absatz 1 Satz 1 Nr. 1 sind, können nicht als Mängel der Abwägung geltend gemacht werden; im Übrigen sind Mängel im Abwägungsvorgang nur erheblich, wenn sie offensichtlich und auf das Abwägungsergebnis von Einfluss gewesen sind.“

§ 215 Abs. 1 BauGB:

„Unbeachtlich werden

1. eine nach § 214 Abs. 1 Satz 1 Nr. 1 bis 3 beachtliche Verletzung der dort bezeichneten Verfahrens- und Formvorschriften,
2. eine unter Berücksichtigung des § 214 Abs. 2 beachtliche Verletzung der Vorschriften über das Verhältnis des Bebauungsplans und des Flächennutzungsplans und
3. nach § 214 Abs. 3 Satz 2 beachtliche Mängel des Abwägungsvorgangs,

wenn sie nicht innerhalb eines Jahres seit Bekanntmachung des Flächennutzungsplans oder der Satzung schriftlich gegenüber der Gemeinde unter Darlegung des die Verletzung begründenden Sachverhalts geltend gemacht worden sind. Satz 1 gilt entsprechend, wenn Fehler nach § 214 Abs. 2a beachtlich sind.“

4. Die Verletzung von Verfahrens- und Formvorschriften der Gemeindeordnung für das Land Nordrhein-Westfalen (GO NRW) beim Zustandekommen von Satzungen, sonstigen ortsrechtlichen Bestimmungen und Flächennutzungsplänen kann gemäß § 7 Abs. 6 Satz 1 GO NRW nach Ablauf eines Jahres seit Veröffentlichung dieser Bekanntmachung nicht mehr geltend gemacht werden, es sei denn,
- a. eine vorgeschriebene Genehmigung fehlt, oder ein vorgeschriebenes Anzeigeverfahren wurde nicht durchgeführt,
 - b. die Satzung, die sonstige ortsrechtliche Bestimmung oder der Flächennutzungsplan ist nicht ordnungsgemäß öffentlich bekannt gemacht worden,
 - c. der Bürgermeister hat den Ratsbeschluss vorher beanstandet oder
 - d. der Form- und Verfahrensmangel ist gegenüber der Gemeinde vorher gerügt und dabei die verletzte Rechtsvorschrift und die Tatsache bezeichnet worden, die den Mangel ergibt.
5. Diese öffentliche Bekanntmachung ist gemäß § 6 der Verordnung über die öffentliche Bekanntmachung von kommunalem Ortsrecht (Bekanntmachungsverordnung – Bekanntm VO – vom 26.08.1999 (GV NRW 1999 S. 516), in der zuletzt geänderten Fassung, mit Ablauf des Erscheinungstages des Amtlichen Bekanntmachungsblattes der Gemeinde Schermbeck vollzogen.

Diese Bekanntmachung ist außerdem auf folgender Internetseite einsehbar:
<https://www.schermbeck.de/de/inhalt/amtliche-bekanntmachungen/>

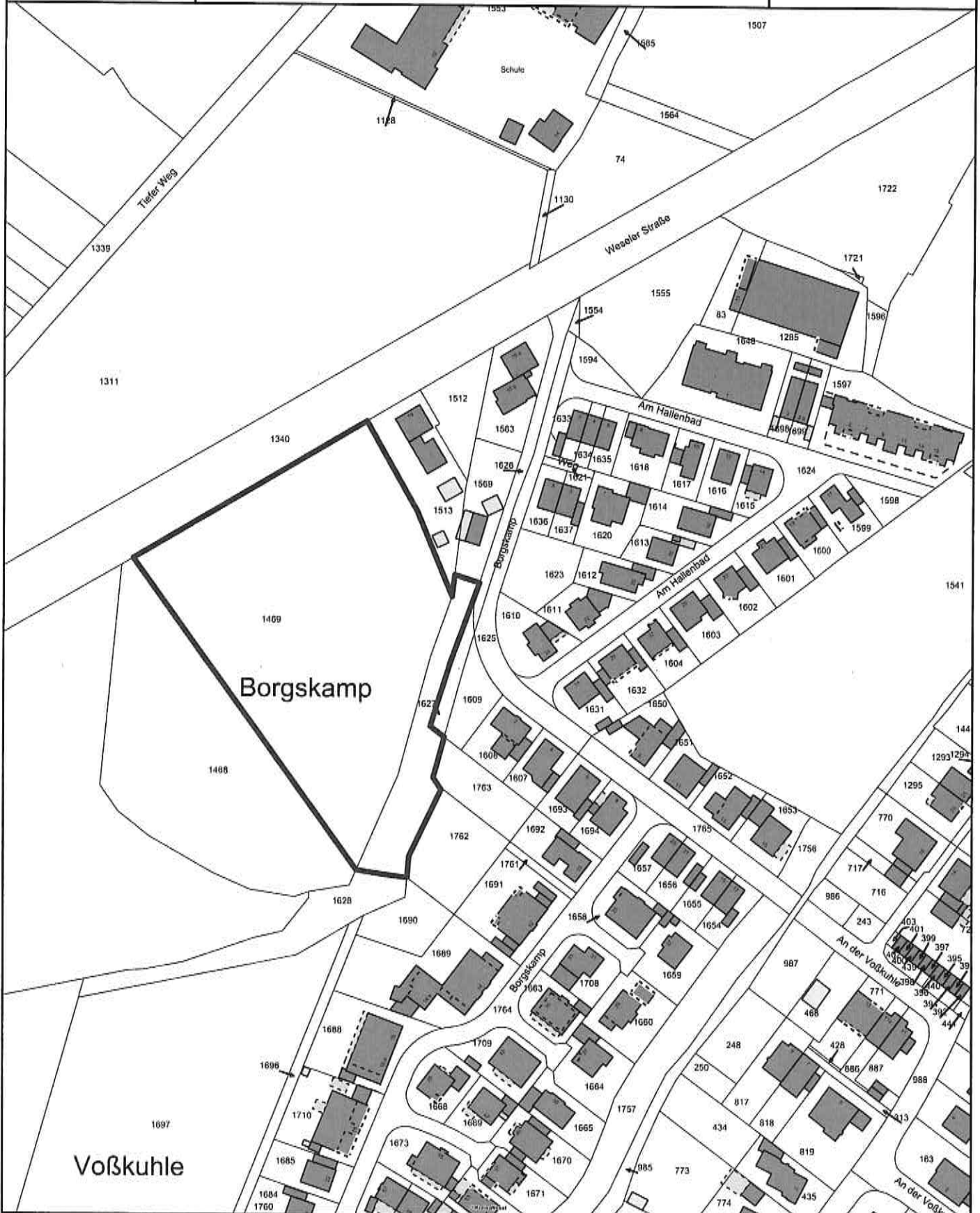
Bekanntmachungsanordnung:

Geltungsbereich, Ort und Zeit der Auslegung des Bebauungsplanes mit Begründung und der zusammenfassenden Erklärung sowie die auf Grund des BauGB und der GO NRW erforderlichen Hinweise werden hiermit öffentlich bekannt gemacht.

46514 Schermbeck, 09.02.2021

Der Bürgermeister

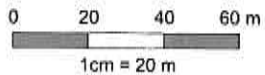

Rexforth



Borgskamp

Voßkuhle

Maßstab 1 : 2.000



Amtl. Bek.-Blatt - Amtsblatt - Nr, 2
der Gemeinde Schermbeck vom 11.02.2021,
S. 15

