

# **Amtliches Bekanntmungsblatt**



*- Amtsblatt — der Gemeinde Schermbeck*

*Nr. 2*

*Ausgabetag: 11. April 2008*

*34. Jahrgang*

	<b>INHALT</b>	<b>Seite</b>
6.)	44. Änderung des Flächennutzungsplanes der Gemeinde Schermbeck (Erweiterung des Gewerbegebietes Kapellenweg) hier: Bekanntmachung der Genehmigung gemäß § 6 Abs. 5 Baugesetzbuch (BauGB)	13
7.)	Aufstellung des vorhabenbezogenen Bebauungsplanes Nr. 11 „Gewerbegebiet Kapellenweg“ der Gemeinde Schermbeck hier: Bekanntmachung des Satzungsbeschlusses gem. § 10 Abs. 3 Baugesetzbuch (BauGB)	17
8.)	46. Änderung des Flächennutzungsplanes der Gemeinde Schermbeck (Südlich der Kirchstr.) hier: Bekanntmachung der Genehmigung gemäß § 6 Abs. 5 Baugesetzbuch (BauGB)	22
9.)	Aufstellung des Bebauungsplanes Nr. 42 „Südlich der Kirchstraße, Gahlen“ der Gemeinde Schermbeck hier: Bekanntmachung des Satzungsbeschlusses gem. § 10 Abs. 3 Baugesetzbuch (BauGB)	26
10.)	Widmung von Gemeindestraßen hier: Heinestraße, 2. Abschnitt	31



# Bekanntmachung der Gemeinde Schermbeck

## 44. Änderung des Flächennutzungsplanes der Gemeinde Schermbeck (Erweiterung des Gewerbegebietes Kapellenweg)

**hier: Bekanntmachung der Genehmigung gemäß § 6 Abs. 5 Baugesetzbuch (BauGB)**

Der Rat der Gemeinde Schermbeck hat in seiner Sitzung am 18.12.2007 die 44. Änderung des Flächennutzungsplanes gemäß § 6 Abs. 6 des Baugesetzbuches in der Fassung der Bekanntmachung vom 23. September 2004 (BGBl. I S.2414), zuletzt geändert durch Artikel 1 des Gesetzes vom 21. Dezember 2006 (BGBl. I S.3316) in Verbindung mit § 41 der Gemeindeordnung für das Land Nordrhein-Westfalen (GO NRW) vom 14. Juli 1994 (GV NRW S. 666), in der zuletzt geänderten Fassung, beschlossen.

Mit Verfügung der Bezirksregierung Düsseldorf vom 03. März 2008 (Aktenzeichen: 035.002.001-27Sch-44) ist die Flächennutzungsplanänderung gemäß § 6 BauGB ohne Auflagen genehmigt worden.

### **Hinweise:**

1. Das Gebiet der o.g. Flächennutzungsplanänderung ist aus der als Anlage abgedruckten Karte ersichtlich.

Die Flächennutzungsplanänderung wird mit dieser Bekanntmachung gemäß § 6 Abs. 5 BauGB rechtsverbindlich. Der Flächennutzungsplan mit Begründung und der zusammenfassenden Erklärung liegt vom Tage der Veröffentlichung dieser Bekanntmachung an, bei der Gemeindeverwaltung Schermbeck, Weseler Str. 2, Dachgeschoss, Zimmer 322/323, während der Dienststunden zu jedermanns Einsicht aus. Über den Inhalt des Flächennutzungsplanes und der Begründung wird auf Wunsch Auskunft erteilt.

2. Hinweise auf die Voraussetzungen für die Geltendmachung der Verletzung von Verfahrens- und Formvorschriften und von Mängeln der Abwägung sowie die Rechtsfolgen gem. § **215 Abs. 2 BauGB:**

#### **§ 214 Abs. 1 BauGB:**

„Eine Verletzung von Verfahrens- und Formvorschriften dieses Gesetzbuches ist für die Rechtswirksamkeit des Flächennutzungsplans und der Satzungen nach diesem Gesetzbuch nur beachtlich, wenn

1. entgegen § 2 Abs. 3 die von der Planung berührten Belange, die der Gemeinde bekannt waren oder hätten bekannt sein müssen, in wesentlichen Punkten nicht zutreffend ermittelt oder bewertet worden sind und wenn der Mangel offensichtlich und auf das Ergebnis des Verfahrens von Einfluss gewesen ist;
2. die Vorschriften über die Öffentlichkeits- und Behördenbeteiligung nach § 3 Abs. 2, § 4 Abs. 2, §4a Abs. 3 und 5 Satz 2, § 13 Abs. 2 Satz 1 Nr. 2 und 3 ( auch in Verbindung mit § 13a Abs. 2 Nr. 1), § 22 Abs. 9 Satz 2, § 34 Abs. 6 Satz 1 sowie § 35 Abs. 6 Satz 5 verletzt worden sind; dabei ist unbeachtlich, wenn bei Anwendung der Vorschriften einzelne Personen, Behörden oder sonstige Träger öffentlicher Belange nicht beteiligt worden sind, die entsprechenden Belange jedoch unerheblich waren oder in der Entscheidung berücksichtigt worden sind, oder einzelne Angaben dazu, welche Arten umweltbezogener Informationen verfügbar sind, gefehlt haben, oder der Hinweis nach § 3 Abs. 2 Satz 2 Halbsatz 2 ( auch in Verbindung mit § 13 Abs. 2 Satz 2 und § **13a** Abs. 2 Nr. 1) gefehlt hat, oder bei Anwendung des § 13 Abs. 3 Satz 2 die

Angabe darüber, dass von einer Umweltprüfung abgesehen wird, unterlassen wurde, oder bei Anwendung des § 4a Abs. 3 Satz 4 oder des § 13 ( auch in Verbindung mit § 13a Abs. 2 Nr. 1) die Voraussetzungen für die Durchführung der Beteiligung nach diesen Vorschriften verkannt worden sind;

3. die Vorschriften über die Begründung des Flächennutzungsplans und der Satzungen sowie ihrer Entwürfe nach §§ 2a, 3 Abs. 2, § 5 Abs. 1 Satz 2 Halbsatz 2 und Abs. 5, § 9 Abs. 8 und § 22 Abs. 10 verletzt worden sind; dabei ist unbeachtlich, wenn die Begründung des Flächennutzungsplans oder der Satzung oder ihr Entwurf unvollständig ist; abweichend von Halbsatz 2 ist eine Verletzung von Vorschriften in Bezug auf den Umweltbericht unbeachtlich, wenn die Begründung hierzu nur in unwesentlichen Punkten unvollständig ist;
4. ein Beschluss der Gemeinde über den Flächennutzungsplan oder die Satzung nicht gefasst, eine Genehmigung nicht erteilt oder der mit der Bekanntmachung des Flächennutzungsplans oder der Satzung verfolgte Hinweiszweck nicht erreicht worden ist.

Soweit in den Fällen des Satzes 1 Nr. 3 die Begründung in wesentlichen Punkten unvollständig ist, hat die Gemeinde auf Verlangen Auskunft zu erteilen, wenn ein berechtigtes Interesse dargelegt wird."

### **§ 214 Abs. 2 BauGB:**

„Für die Rechtswirksamkeit der Bauleitpläne ist auch unbeachtlich, wenn

1. die Anforderungen an die Aufstellung eines selbstständigen Bebauungsplans (§ 8 Abs. 2 Satz 2) oder an die in § 8 Abs. 4 bezeichneten dringenden Gründe für die Aufstellung eines vorzeitigen Bebauungsplans nicht richtig beurteilt worden sind;
2. § 8 Abs. 2 Satz 1 hinsichtlich des Entwickelns des Bauungsplans aus dem Flächennutzungsplan verletzt worden ist, ohne dass hierbei die sich aus dem Flächennutzungsplan ergebende geordnete städtebauliche Entwicklung beeinträchtigt worden ist;
3. der Bebauungsplan aus einem Flächennutzungsplan entwickelt worden ist, dessen Unwirksamkeit sich wegen Verletzung von Verfahrens- oder Formvorschriften einschließlich des § 6 nach Bekanntmachung des Bebauungsplans herausstellt;
4. im Parallelverfahren gegen § 8 Abs. 3 verstoßen worden ist, ohne dass die geordnete städtebauliche Entwicklung beeinträchtigt worden ist."

### **§ 214 Abs. 3 BauGB:**

„Für die Abwägung ist die Sach- und Rechtslage im Zeitpunkt der Beschlussfassung über den Flächennutzungsplan oder die Satzung maßgebend. Mängel, die Gegenstand der Regelung in Absatz 1 Satz 1 Nr. 1 sind, können nicht als Mängel der Abwägung geltend gemacht werden; im Übrigen sind Mängel im Abwägungsvorgang nur erheblich, wenn sie offensichtlich und auf das Abwägungsergebnis von Einfluss gewesen sind."

### **§ 215 Abs. 1 BauGB:**

„Unbeachtlich werden

1. eine nach § 214 Abs. 1 Satz 1 Nr. 1 bis 3 beachtliche Verletzung der dort bezeichneten Verfahrens- und Formvorschriften,

2. eine unter Berücksichtigung des § 214 Abs. 2 beachtliche Verletzung der Vorschriften über das Verhältnis des Bebauungsplans und des Flächennutzungsplans und
3. nach § 214 Abs. 3 Satz 2 beachtliche Mängel des Abwägungsvorgangs,

wenn sie nicht innerhalb eines Jahres seit Bekanntmachung des Flächennutzungsplans oder der Satzung schriftlich gegenüber der Gemeinde unter Darlegung des die Verletzung begründenden Sachverhalts geltend gemacht worden sind. Satz 1 gilt entsprechend, wenn Fehler nach § 214 Abs. 2a beachtlich sind."

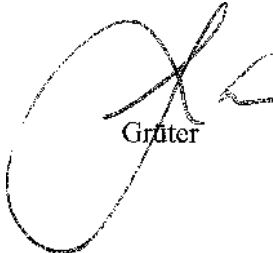
3. Die Verletzung von Verfahrens- und Formvorschriften der Gemeindeordnung für das Land Nordrhein-Westfalen (GO NRW) beim Zustandekommen von Satzungen, sonstigen ortsrechtlichen Bestimmungen und Flächennutzungsplänen kann gemäß § 7 Abs. 6 Satz 1 GO NRW nach Ablauf eines Jahres seit Veröffentlichung dieser Bekanntmachung nicht mehr geltend gemacht werden, es sei denn,
  - a. eine vorgeschriebene Genehmigung fehlt, oder ein vorgeschriebenes Anzeigeverfahren wurde nicht durchgeführt,
  - b. die Satzung, die sonstige ortsrechtliche Bestimmung, oder der Flächennutzungsplan ist nicht ordnungsgemäß öffentlich bekannt gemacht worden,
  - c. der Bürgermeister hat den Ratsbeschluss vorher beanstandet, oder
  - d. der Form- und Verfahrensmangel ist gegenüber der Gemeinde vorher gerügt und dabei die verletzte Rechtsvorschrift und die Tatsache bezeichnet worden, die den Mangel ergibt.
4. Diese öffentliche Bekanntmachung ist gemäß § 6 der Verordnung über die öffentliche Bekanntmachung von kommunalem Ortsrecht (Bekanntmachungsverordnung — Bekanntm VO — vom 26.08.1999 (GV NRW 1999 S. 516), zuletzt geändert durch Artikel 18 des Gesetzes vom 05.04.2005 (GV NRW S. 332), mit Ablauf des Erscheinungstages des Amtlichen Bekanntmachungsblattes der Gemeinde Schermbeck vollzogen.

### **Bekanntmachungsanordnung:**

Geltungsbereich, Ort und Zeit der Auslegung des Flächennutzungsplanes mit Begründung sowie die auf Grund des BauGB und der GO NRW erforderlichen Hinweise werden hiermit öffentlich bekannt gemacht.

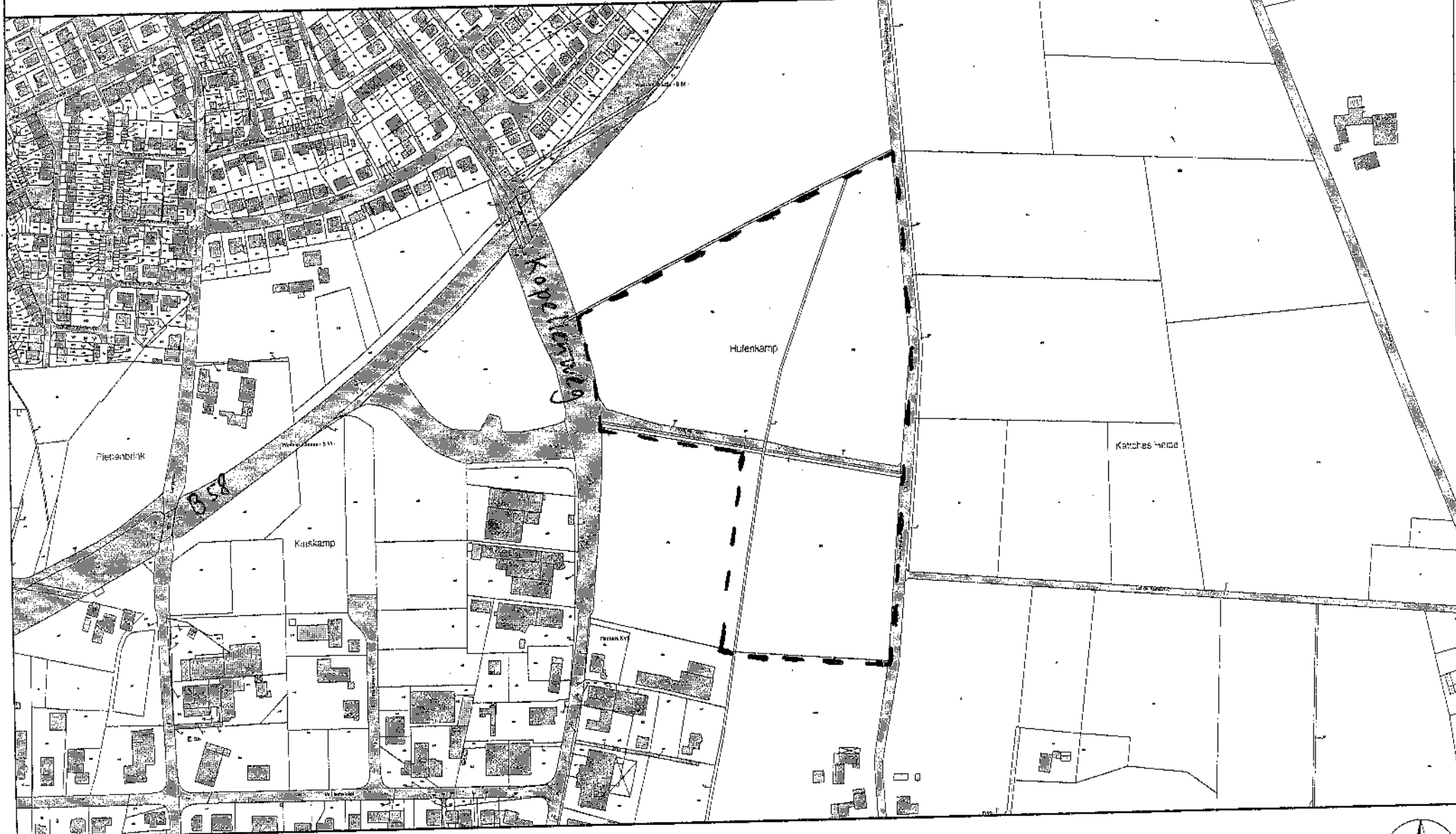
46514 Schermbeck, 03. April 2008

Der Bürgermeister



Grüter

— Bereich der 44. Änderung  
des Flächennutzungsplanes



Amtl. Bek.-Blatt - Amtsblatt - Nr. 2 der Gemeinde  
Schermbeck vom 11.04.2008, S. 13

M 1 : 5000





## Bekanntmachung der Gemeinde Schermbeck

- 7, ) **Aufstellung des vorhabenbezogenen Bebauungsplanes Nr. 11 „Gewerbegebiet Kapellenweg“ der Gemeinde Schermbeck**  
**hier: Bekanntmachung des Satzungsbeschlusses gem. § 10 Abs. 3 Baugesetzbuch (BauGB)**

Der Rat der Gemeinde Schermbeck hat in seiner Sitzung am 18.12.2007 den vorhabenbezogenen Bebauungsplan Nr. 11 „Gewerbegebiet Kapellenweg“ gemäß § 10 BauGB in der Fassung der Bekanntmachung vom 23.09.2004 (BGBl. I S. 2414), zuletzt geändert durch Artikel 1 des Gesetzes vom 21.12.2006 (BGBl. I S. 3316), in Verbindung mit §§ 7 und 41 Abs. 1 Satz 2 Buchstabe f der Gemeindeordnung für das Land Nordrhein-Westfalen (GO NRW) vom 14.07.1994 (GV NRW S. 666), in der zuletzt geänderten Fassung, als Satzung beschlossen.

### **Hinweise:**

1. Das Gebiet des o.g. Bebauungsplanes ist aus der als Anlage abgedruckten Karte ersichtlich.

Der Bebauungsplan wird mit dieser Bekanntmachung gemäß § 10 Abs. 3 BauGB rechtsverbindlich. Der Bebauungsplan mit Begründung und der zusammenfassenden Erklärung liegt vom Tage der Veröffentlichung dieser Bekanntmachung an, bei der Gemeindeverwaltung Schermbeck, Weseler Str. 2, Dachgeschoss, Zimmer 322/323, während der Dienststunden zu jedermanns Einsicht aus. Über den Inhalt des Bebauungsplanes und der Begründung wird auf Wunsch Auskunft erteilt.

2. Eine etwaige Entschädigung wegen dieses Bebauungsplanes nach §§ 39 bis 42 BauGB kann gemäß § 44 Abs. 3 BauGB verlangt werden, wenn die in den §§ 39 bis 42 BauGB bezeichneten Vermögensnachteile eingetreten sind. Die Fälligkeit etwaiger Entschädigungsansprüche kann der Berechtigte dadurch herbeiführen, dass er die Leistungen schriftlich bei dem Entschädigungspflichtigen beantragt. Ein Entschädigungsanspruch erlischt, wenn nicht innerhalb von 3 Jahren nach Ablauf des Kalenderjahres, in dem die in § 44 Abs. 3 Satz 1 BauGB bezeichneten Vermögensnachteile eingetreten sind, die Fälligkeit des Anspruches herbeigeführt wird.
3. **Hinweise auf die Voraussetzungen für die Geltendmachung der Verletzung von Verfahrens- und Formvorschriften und von Mängeln der Abwägung sowie die Rechtsfolgen gem. § 215 Abs. 2 BauGB:**

#### **§ 214 Abs. 1 BauGB:**

„Eine Verletzung von Verfahrens- und Formvorschriften dieses Gesetzbuches ist für die Rechtswirksamkeit des Flächennutzungsplans und der Satzungen nach diesem Gesetzbuch nur beachtlich, wenn

1. entgegen § 2 Abs. 3 die von der Planung berührten Belange, die der Gemeinde bekannt waren oder hätten bekannt sein müssen, in wesentlichen Punkten nicht zutreffend ermittelt oder bewertet worden sind und wenn der Mangel offensichtlich und auf das Ergebnis des Verfahrens von Einfluss gewesen ist;
2. die Vorschriften über die Öffentlichkeits- und Behördenbeteiligung nach § 3 Abs. 2, § 4 Abs. 2, § 4a Abs. 3 und 5 Satz 2, § 13 Abs. 2 Satz 1 Nr. 2 u. 3 (auch in Verbindung mit § 13a Abs. 2

- Nr. 1), § 22 Abs. 9 Satz 2, § 34 Abs. 6 Satz 1 sowie § 35 Abs. 6 Satz 5 verletzt worden sind; dabei ist unbeachtlich, wenn bei Anwendung der Vorschriften einzelne Personen, Behörden oder sonstige Träger öffentlicher Belange nicht beteiligt worden sind, die entsprechenden Belange jedoch unerheblich waren oder in der Entscheidung berücksichtigt worden sind, oder einzelne Angaben dazu, welche Arten umweltbezogener Informationen verfügbar sind, gefehlt haben, oder der Hinweis nach § 3 Abs. 2 Satz 2 Halbsatz 2 ( auch in Verbindung mit § 13 Abs. 2 Satz 2 und § 13a Abs. 2 Nr. 1) gefehlt hat, oder bei Anwendung des § 13 Abs. 3 Satz 2 die Angabe darüber, dass von einer Umweltprüfung abgesehen wird, unterlassen wurde, oder bei Anwendung des § 4a Abs. 3 Satz 4 oder des § 13 ( auch in Verbindung mit § 13a Abs. 2 Nr. 1) die Voraussetzungen für die Durchführung der Beteiligung nach diesen Vorschriften verkannt worden sind;
3. die Vorschriften über die Begründung des Flächennutzungsplans und der Satzungen sowie ihrer Entwürfe nach § 2a, 3 Abs. 2, § 5 Abs. 1 Satz 2 Halbsatz 2 und Abs. 5, § 9 Abs. 8 und § 22 Abs. 10 verletzt worden sind; dabei ist unbeachtlich, wenn die Begründung des Flächennutzungsplans oder der Satzung oder ihr Entwurf unvollständig ist; abweichend von Halbsatz 2 ist eine Verletzung von Vorschriften in Bezug auf den Umweltbericht unbeachtlich, wenn die Begründung hierzu nur in unwesentlichen Punkten unvollständig ist;
  4. ein Beschluss der Gemeinde über den Flächennutzungsplan oder die Satzung nicht gefasst, eine Genehmigung nicht erteilt oder der mit der Bekanntmachung des Flächennutzungsplans oder der Satzung verfolgte Hinweiszweck nicht erreicht worden ist.

Soweit in den Fällen des Satzes 1 Nr. 3 die Begründung in wesentlichen Punkten unvollständig ist, hat die Gemeinde auf Verlangen Auskunft zu erteilen, wenn ein berechtigtes Interesse dargelegt wird."

#### **§ 214 Abs. 2 BauGB:**

„Für die Rechtswirksamkeit der Bauleitpläne ist auch unbeachtlich, wenn

1. die Anforderungen an die Aufstellung eines selbstständigen Bebauungsplans (§ 8 Abs. 2 Satz 2) oder an die in § 8 Abs. 4 bezeichneten dringenden Gründe für die Aufstellung eines vorzeitigen Bebauungsplans nicht richtig beurteilt worden sind;
2. § 8 Abs. 2 Satz 1 hinsichtlich des Entwickelns des Bauungsplans aus dem Flächennutzungsplan verletzt worden ist, ohne dass hierbei die sich aus dem Flächennutzungsplan ergebende geordnete städtebauliche Entwicklung beeinträchtigt worden ist;
3. der Bebauungsplan aus einem Flächennutzungsplan entwickelt worden ist, dessen Unwirksamkeit sich wegen Verletzung von Verfahrens- oder Formvorschriften einschließlich des § 6 nach Bekanntmachung des Bebauungsplans herausstellt;
4. im Parallelverfahren gegen § 8 Abs. 3 verstoßen worden ist, ohne dass die geordnete städtebauliche Entwicklung beeinträchtigt worden ist."

#### **§ 214 Abs. 2a BauGB:**

„Für Bebauungspläne, die im beschleunigten Verfahren nach § 13a aufgestellt worden sind, gilt ergänzend zu den Absätzen 1 und 2 Folgendes:

1. Eine Verletzung von Verfahrens- und Formvorschriften und der Vorschriften über das Verhältnis des Bebauungsplans zum Flächennutzungsplan ist für die Rechtswirksamkeit des Bebauungsplans auch unbeachtlich, wenn sie darauf beruht, dass die Voraussetzung nach § 13a Abs. 1 Satz 1 unzutreffend beurteilt worden ist.

2. Das Unterbleiben der Hinweise nach § 13a Abs. 3 ist für die Rechtswirksamkeit des Bebauungsplans unbeachtlich.
3. Beruht die Feststellung, dass eine Umweltprüfung unterbleiben soll, auf einer Vorprüfung des Einzelfalls nach § 13a Abs. 1 Satz 2 Nr. 2, gilt die Vorprüfung als ordnungsgemäß durchgeführt, wenn sie entsprechend den Vorgaben von § 13a Abs. 1 Satz 2 Nr. 2 durchgeführt worden ist und ihr Ergebnis nachvollziehbar ist; dabei ist unbeachtlich, wenn einzelne Behörden oder sonstige Träger öffentlicher Belange nicht beteiligt worden sind, andernfalls besteht ein für die Rechtswirksamkeit des Bebauungsplans beachtlicher Mangel.
4. Die Beurteilung, dass der Ausschlussgrund nach § 13a Abs. 1 Satz 4 nicht vorliegt, gilt als zutreffend, wenn das Ergebnis nachvollziehbar ist und durch den Bebauungsplan nicht die Zulässigkeit von Vorhaben nach Spalte 1 der Anlage 1 zum Gesetz über die Umweltverträglichkeitsprüfung begründet wird; andernfalls besteht ein für die Rechtswirksamkeit des Bebauungsplans beachtlicher Mangel."

#### **§ 214 Abs. 3 BauGB:**

„Für die Abwägung ist die Sach- und Rechtslage im Zeitpunkt der Beschlussfassung über den Flächennutzungsplan oder die Satzung maßgebend. Mängel, die Gegenstand der Regelung in Absatz 1 Satz 1 Nr. 1 sind, können nicht als Mängel der Abwägung geltend gemacht werden; im Übrigen sind Mängel im Abwägungsvorgang nur erheblich, wenn sie offensichtlich und auf das Abwägungsergebnis von Einfluss gewesen sind."

#### **§ 215 Abs. 1 BauGB:**

„Unbeachtlich werden

1. eine nach § 214 Abs. 1 Satz 1 Nr. 1 bis 3 beachtliche Verletzung der dort bezeichneten Verfahrens- und Formvorschriften,
2. eine unter Berücksichtigung des § 214 Abs. 2 beachtliche Verletzung der Vorschriften über das Verhältnis des Bebauungsplans und des Flächennutzungsplans und
3. nach § 214 Abs. 3 Satz 2 beachtliche Mängel des Abwägungsvorgangs,

wenn sie nicht innerhalb eines Jahres seit Bekanntmachung des Flächennutzungsplans oder der Satzung schriftlich gegenüber der Gemeinde unter Darlegung des die Verletzung begründenden Sachverhalts geltend gemacht worden sind. Satz 1 gilt entsprechend, wenn Fehler nach § 214 Abs. 2a beachtlich sind."

4. Die Verletzung von Verfahrens- und Formvorschriften der Gemeindeordnung für das Land Nordrhein-Westfalen (GO NRW) beim Zustandekommen von Satzungen, sonstigen ortsrechtlichen Bestimmungen und Flächennutzungsplänen kann gemäß § 7 Abs. 6 Satz 1 GO NRW nach Ablauf eines Jahres seit Veröffentlichung dieser Bekanntmachung nicht mehr geltend gemacht werden, es sei denn,
  - a. eine vorgeschriebene Genehmigung fehlt, oder ein vorgeschriebenes Anzeigeverfahren wurde nicht durchgeführt,
  - b. die Satzung, die sonstige ortsrechtliche Bestimmung, oder der Flächennutzungsplan ist nicht ordnungsgemäß öffentlich bekannt gemacht worden,
  - c. der Bürgermeister hat den Ratsbeschluss vorher beanstandet, oder



d. der Form- und Verfahrensmangel ist gegenüber der Gemeinde vorher gerügt und dabei die verletzte Rechtsvorschrift und die Tatsache bezeichnet worden, die den Mangel ergibt.


5. Diese öffentliche Bekanntmachung ist gemäß § 6 der Verordnung über die öffentliche Bekanntmachung von kommunalem Ortsrecht (Bekanntmachungsverordnung — Bekanntm VO — vom 26.08.1999 (GV NRW 1999 S. 516), zuletzt geändert durch Artikel 18 des Gesetzes vom 05.04.2005 (GV NRW S. 332), mit Ablauf des Erscheinungstages des Amtlichen Bekanntmachungsblattes der Gemeinde Schermbeck vollzogen.

### **Bekanntmachungsanordnung:**

Geltungsbereich, Ort und Zeit der Auslegung des Bebauungsplanes mit Begründung sowie die auf Grund des BauGB und der GO NRW erforderlichen Hinweise werden hiermit öffentlich bekannt gemacht.

46514 Schermbeck, 03. April 2008

Der Bürgermeister

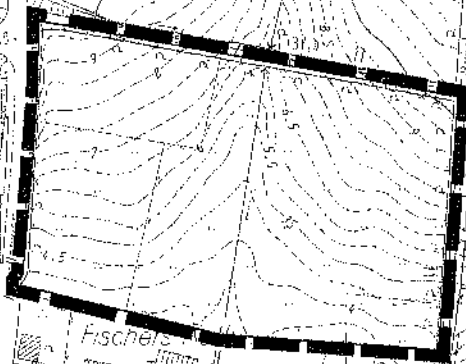


Grüter

**vorhabenbez. B-Plan Nr. 11  
Gewerbegebiet 'Kapellenweg'**

**Übersichtsplan M 1:5000**

Schermbeck



Amtl. Bek.-Blatt - Amtsblatt  
Nr. 2 der Gemeinde Schermbeck  
vom 11.04.2008, S. 17



# Bekanntmachung der Gemeinde Schermbeck

## 8.) 46. Änderung des Flächennutzungsplanes der Gemeinde Schermbeck (Südlich der Kirchstr.)

hier: Bekanntmachung der Genehmigung gemäß § 6 Abs. 5 Baugesetzbuch (BauGB)

Der Rat der Gemeinde Schermbeck hat in seiner Sitzung am 18.12.2007 die 46. Änderung des Flächennutzungsplanes gemäß § 6 Abs. 6 des Baugesetzbuches in der Fassung der Bekanntmachung vom 23. September 2004 (BGBl. I S.2414), zuletzt geändert durch Artikel 1 des Gesetzes vom 21. Dezember 2006 (BGBl. I S.3316) in Verbindung mit § 41 der Gemeindeordnung für das Land Nordrhein-Westfalen (GO NRW) vom 14. Juli 1994 (GV NRW S. 666), in der zuletzt geänderten Fassung, beschlossen.

Mit Verfügung der Bezirksregierung Düsseldorf vom 03. März 2008 (Aktenzeichen: 035.002.001-27Sch-46) ist die Flächennutzungsplanänderung gemäß § 6 BauGB ohne Auflagen genehmigt worden.

### Hinweise:

1. Das Gebiet der o.g. Flächennutzungsplanänderung ist aus der als Anlage abgedruckten Karte ersichtlich.

Die Flächennutzungsplanänderung wird mit dieser Bekanntmachung gemäß § 6 Abs. 5 BauGB rechtsverbindlich. Der Flächennutzungsplan mit Begründung und der zusammenfassenden Erklärung liegt vom Tage der Veröffentlichung dieser Bekanntmachung an, bei der Gemeindeverwaltung Schermbeck, Weseler Str. 2, Dachgeschoss, Zimmer 322/323, während der Dienststunden zu jedermanns Einsicht aus. Über den Inhalt des Flächennutzungsplanes und der Begründung wird auf Wunsch Auskunft erteilt.

2. Hinweise auf die Voraussetzungen für die Geltendmachung der Verletzung von Verfahrens- und Formvorschriften und von Mängeln der Abwägung sowie die Rechtsfolgen gem. **§ 215 Abs. 2 BauGB:**

#### **§ 214 Abs. 1 BauGB:**

"Eine Verletzung von Verfahrens- und Formvorschriften dieses Gesetzbuches ist für die Rechtswirksamkeit des Flächennutzungsplans und der Satzungen nach diesem Gesetzbuch nur beachtlich, wenn

1. entgegen § 2 Abs. 3 die von der Planung berührten Belange, die der Gemeinde bekannt waren oder hätten bekannt sein müssen, in wesentlichen Punkten nicht zutreffend ermittelt oder bewertet worden sind und wenn der Mangel offensichtlich und auf das Ergebnis des Verfahrens von Einfluss gewesen ist;
2. die Vorschriften über die Öffentlichkeits- und Behördenbeteiligung nach § 3 Abs. 2, § 4 Abs. 2, §4a Abs. 3 und 5 Satz 2, § 13 Abs. 2 Satz 1 Nr. 2 und 3 ( auch in Verbindung mit § 13a Abs. 2 Nr. 1), § 22 Abs. 9 Satz 2, § 34 Abs. 6 Satz 1 sowie § 35 Abs. 6 Satz 5 verletzt worden sind; dabei ist unbeachtlich, wenn bei Anwendung der Vorschriften einzelne Personen, Behörden oder sonstige Träger öffentlicher Belange nicht beteiligt worden sind, die entsprechenden Belange jedoch unerheblich waren oder in der Entscheidung berücksichtigt worden sind, oder einzelne Angaben dazu, welche Arten umweltbezogener Informationen verfügbar sind, gefehlt haben, oder der Hinweis nach § 3 Abs. 2 Satz 2 Halbsatz 2 ( auch in Verbindung mit § 13 Abs. 2 Satz 2 und § 13a Abs. 2 Nr. 1) gefehlt hat, oder bei Anwendung des § 13 Abs. 3 Satz 2 die

Angabe darüber, dass von einer Umweltprüfung abgesehen wird, unterlassen wurde, oder bei Anwendung des § 4a Abs. 3 Satz 4 oder des § 13 ( auch in Verbindung mit § 13a Abs. 2 Nr. 1) die Voraussetzungen für die Durchführung der Beteiligung nach diesen Vorschriften verkannt worden sind;

3. die Vorschriften über die Begründung des Flächennutzungsplans und der Satzungen sowie ihrer Entwürfe nach §§ 2a, 3 Abs. 2, § 5 Abs. 1 Satz 2 Halbsatz 2 und Abs. 5, § 9 Abs. 8 und § 22 Abs. 10 verletzt worden sind; dabei ist unbeachtlich, wenn die Begründung des Flächennutzungsplans oder der Satzung oder ihr Entwurf unvollständig ist; abweichend von Halbsatz 2 ist eine Verletzung von Vorschriften in Bezug auf den Umweltbericht unbeachtlich, wenn die Begründung hierzu nur in unwesentlichen Punkten unvollständig ist;
4. ein Beschluss der Gemeinde über den Flächennutzungsplan oder die Satzung nicht gefasst, eine Genehmigung nicht erteilt oder der mit der Bekanntmachung des Flächennutzungsplans oder der Satzung verfolgte Hinweiszweck nicht erreicht worden ist.

Soweit in den Fällen des Satzes 1 Nr. 3 die Begründung in wesentlichen Punkten unvollständig ist, hat die Gemeinde auf Verlangen Auskunft zu erteilen, wenn ein berechtigtes Interesse dargelegt wird."

### **§ 214 Abs. 2 BauGB:**

"Für die Rechtswirksamkeit der Bauleitpläne ist auch unbeachtlich, wenn

1. die Anforderungen an die Aufstellung eines selbstständigen Bebauungsplans (§ 8 Abs. 2 Satz 2) oder an die in § 8 Abs. 4 bezeichneten dringenden Gründe für die Aufstellung eines vorzeitigen Bebauungsplans nicht richtig beurteilt worden sind;
2. § 8 Abs. 2 Satz 1 hinsichtlich des Entwickelns des Bauungsplans aus dem Flächennutzungsplan verletzt worden ist, ohne dass hierbei die sich aus dem Flächennutzungsplan ergebende geordnete städtebauliche Entwicklung beeinträchtigt worden ist;
3. der Bebauungsplan aus einem Flächennutzungsplan entwickelt worden ist, dessen Unwirksamkeit sich wegen Verletzung von Verfahrens- oder Formvorschriften einschließlich des § 6 nach Bekanntmachung des Bebauungsplans herausstellt;
4. im Parallelverfahren gegen § 8 Abs. 3 verstoßen worden ist, ohne dass die geordnete städtebauliche Entwicklung beeinträchtigt worden ist."

### **§ 214 Abs. 3 BauGB:**

"Für die Abwägung ist die Sach- und Rechtslage im Zeitpunkt der Beschlussfassung über den Flächennutzungsplan oder die Satzung maßgebend. Mängel, die Gegenstand der Regelung in Absatz 1 Satz 1 Nr. 1 sind, können nicht als Mängel der Abwägung geltend gemacht werden; im Übrigen sind Mängel im Abwägungsvorgang nur erheblich, wenn sie offensichtlich und auf das Abwägungsergebnis von Einfluss gewesen sind."

### **§ 215 Abs. 1 BauGB:**

„Unbeachtlich werden

1. eine nach § 214 Abs. 1 Satz 1 Nr. 1 bis 3 beachtliche Verletzung der dort bezeichneten Verfahrens- und Formvorschriften,

2. eine unter Berücksichtigung des § 214 Abs. 2 beachtliche Verletzung der Vorschriften über das Verhältnis des Bebauungsplans und des Flächennutzungsplans und
3. nach § 214 Abs. 3 Satz 2 beachtliche Mängel des Abwägungsvorgangs,

wenn sie nicht innerhalb eines Jahres seit Bekanntmachung des Flächennutzungsplans oder der Satzung schriftlich gegenüber der Gemeinde unter Darlegung des die Verletzung begründenden Sachverhalts geltend gemacht worden sind. Satz 1 gilt entsprechend, wenn Fehler nach § 214 Abs. 2a beachtlich sind."


3. Die Verletzung von Verfahrens- und Formvorschriften der Gemeindeordnung für das Land Nordrhein-Westfalen (GO NRW) beim Zustandekommen von Satzungen, sonstigen ortsrechtlichen Bestimmungen und Flächennutzungsplänen kann gemäß § 7 Abs. 6 Satz 1 GO NRW nach Ablauf eines Jahres seit Veröffentlichung dieser Bekanntmachung nicht mehr geltend gemacht werden, es sei denn,
  - a. eine vorgeschriebene Genehmigung fehlt, oder ein vorgeschriebenes Anzeigeverfahren wurde nicht durchgeführt,
  - b. die Satzung, die sonstige ortsrechtliche Bestimmung, oder der Flächennutzungsplan ist nicht ordnungsgemäß öffentlich bekannt gemacht worden,
  - c. der Bürgermeister hat den Ratsbeschluss vorher beanstandet, oder
  - d. der Form- und Verfahrensmangel ist gegenüber der Gemeinde vorher gerügt und dabei die verletzte Rechtsvorschrift und die Tatsache bezeichnet worden, die den Mangel ergibt.
4. Diese öffentliche Bekanntmachung ist gemäß § 6 der Verordnung über die öffentliche Bekanntmachung von kommunalem Ortsrecht (Bekanntmachungsverordnung — Bekanntm VO — vom 26.08.1999 (GV NRW 1999 S. 516), zuletzt geändert durch Artikel 18 des Gesetzes vom 05.04.2005 (GV NRW S. 332), mit Ablauf des Erscheinungstages des Amtlichen Bekanntmachungsblattes der Gemeinde Schermbeck vollzogen.

### **Bekanntmachungsanordnung:**

Geltungsbereich, Ort und Zeit der Auslegung des Flächennutzungsplanes mit Begründung sowie die auf Grund des BauGB und der GO NRW erforderlichen Hinweise werden hiermit öffentlich bekannt gemacht.

46514 Schermbeck, 03. April 2008

Der Bürgermeister

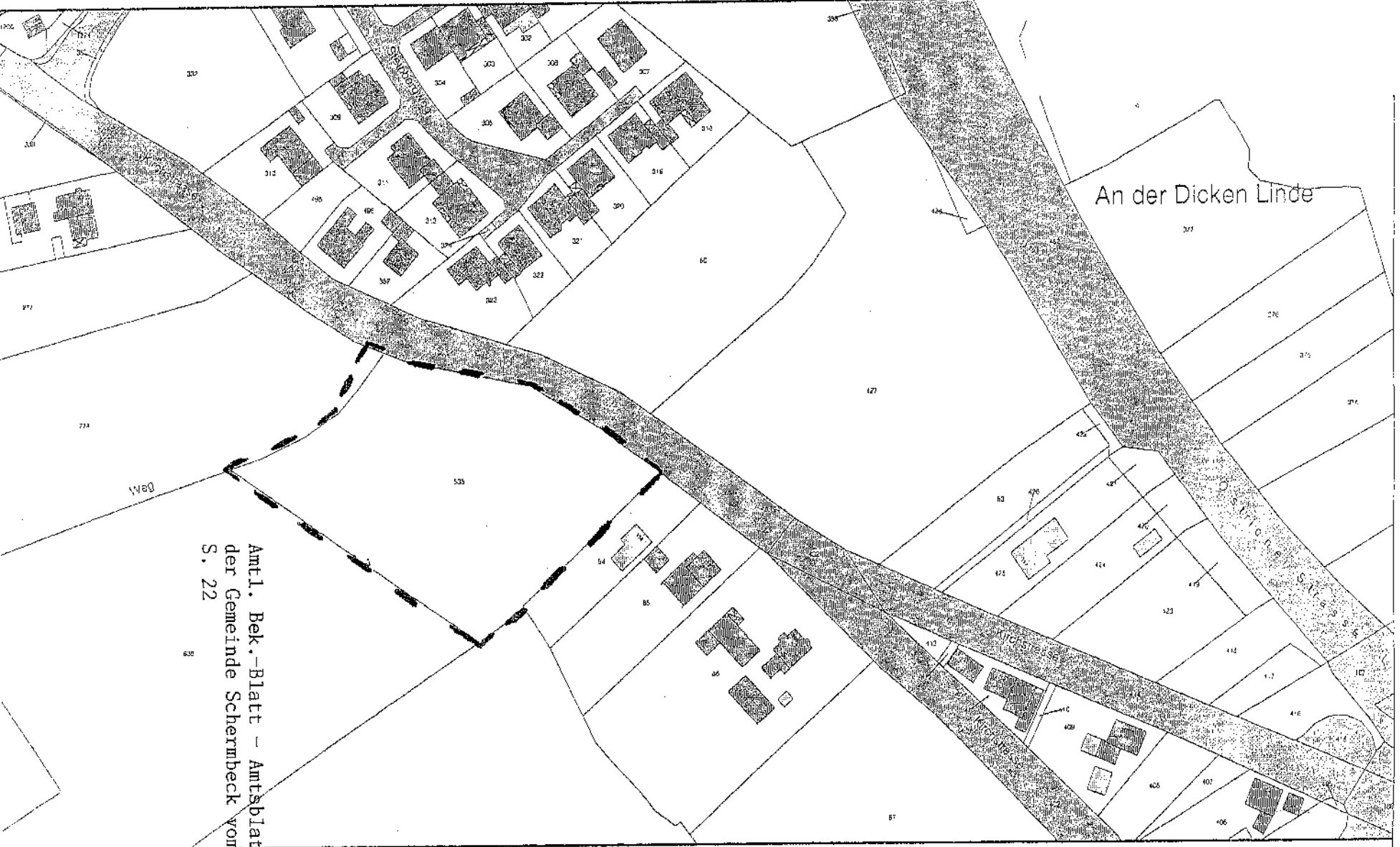


Grüter

# GIS Projekt Schermbeck

5.2

● Geltungsbereich der 46. Änderung  
des Flächennutzungsplanes und des  
Bebauungsplanes Nr. 42



An der Dicken Linde

Amtl. Bek.-Blatt - Amtsblatt - Nr. 2  
der Gemeinde Schermbeck vom 11.04.2008  
S. 22

100 m





## Bekanntmachung der Gemeinde Schermbeck

### 9 ) Aufstellung des Bebauungsplanes Nr. 42 „Südlich der Kirchstraße, Gahlen“ der Gemeinde Schermbeck

hier: Bekanntmachung des Satzungsbeschlusses gem. § 10 Abs. 3 Baugesetzbuch (BauGB)

Der Rat der Gemeinde Schermbeck hat in seiner Sitzung am 18.12.2007 den Bebauungsplan Nr. 42 „Südlich der Kirchstraße, Gahlen“ gemäß § 10 BauGB in der Fassung der Bekanntmachung vom 23.09.2004 (BGBl. I S. 2414), zuletzt geändert durch Artikel 1 des Gesetzes vom 21.12.2006 (BGBl. I S. 3316), in Verbindung mit §§ 7 und 41 Abs. 1 Satz 2 Buchstabe f der Gemeindeordnung für das Land Nordrhein-Westfalen (GO NRW) vom 14.07.1994 (GV NRW S. 666), in der zuletzt geänderten Fassung, als Satzung beschlossen.

#### Hinweise:

1. Das Gebiet des o.g. Bebauungsplanes ist aus der als Anlage abgedruckten Karte ersichtlich.

Der Bebauungsplan wird mit dieser Bekanntmachung gemäß § 10 Abs. 3 BauGB rechtsverbindlich. Der Bebauungsplan mit Begründung und der zusammenfassenden Erklärung liegt vom Tage der Veröffentlichung dieser Bekanntmachung an, bei der Gemeindeverwaltung Schermbeck, Weseler Str. 2, Dachgeschoss, Zimmer 322/323, während der Dienststunden zu jedermanns Einsicht aus. Über den Inhalt des Bebauungsplanes und der Begründung wird auf Wunsch Auskunft erteilt.

2. Eine etwaige Entschädigung wegen dieses Bebauungsplanes nach §§ 39 bis 42 BauGB kann gemäß § 44 Abs. 3 BauGB verlangt werden, wenn die in den §§ 39 bis 42 BauGB bezeichneten Vermögensnachteile eingetreten sind. Die Fälligkeit etwaiger Entschädigungsansprüche kann der Berechtigte dadurch herbeiführen, dass er die Leistungen schriftlich bei dem Entschädigungspflichtigen beantragt. Ein Entschädigungsanspruch erlischt, wenn nicht innerhalb von 3 Jahren nach Ablauf des Kalenderjahres, in dem die in § 44 Abs. 3 Satz 1 BauGB bezeichneten Vermögensnachteile eingetreten sind, die Fälligkeit des Anspruches herbeigeführt wird.
3. Hinweise auf die Voraussetzungen für die Geltendmachung der Verletzung von Verfahrens- und Formvorschriften und von Mängeln der Abwägung sowie die Rechtsfolgen gem. § 215 Abs. 2 BauGB:

#### § 214 Abs. 1 BauGB:

„Eine Verletzung von Verfahrens- und Formvorschriften dieses Gesetzbuches ist für die Rechtswirksamkeit des Flächennutzungsplans und der Satzungen nach diesem Gesetzbuch nur beachtlich, wenn

1. entgegen § 2 Abs. 3 die von der Planung berührten Belange, die der Gemeinde bekannt waren oder hätten bekannt sein müssen, in wesentlichen Punkten nicht zutreffend ermittelt oder bewertet worden sind und wenn der Mangel offensichtlich und auf das Ergebnis des Verfahrens von Einfluss gewesen ist;
2. die Vorschriften über die Öffentlichkeits- und Behördenbeteiligung nach § 3 Abs. 2, § 4 Abs. 2, § 4a Abs. 3 und 5 Satz 2, § 13 Abs. 2 Satz 1 Nr. 2 u. 3 (auch in Verbindung mit § 13a Abs. 2

Nr. 1), § 22 Abs. 9 Satz 2, § 34 Abs. 6 Satz 1 sowie § 35 Abs. 6 Satz 5 verletzt worden sind; dabei ist unbeachtlich, wenn bei Anwendung der Vorschriften einzelne Personen, Behörden oder sonstige Träger öffentlicher Belange nicht beteiligt worden sind, die entsprechenden Belange jedoch unerheblich waren oder in der Entscheidung berücksichtigt worden sind, oder einzelne Angaben dazu, welche Arten umweltbezogener Informationen verfügbar sind, gefehlt haben, oder der Hinweis nach § 3 Abs. 2 Satz 2 Halbsatz 2 ( auch in Verbindung mit § 13 Abs. 2 Satz 2 und § 13a Abs. 2 Nr. 1) gefehlt hat, oder bei Anwendung des § 13 Abs. 3 Satz 2 die Angabe darüber, dass von einer Umweltprüfung abgesehen wird, unterlassen wurde, oder bei Anwendung des § 4a Abs. 3 Satz 4 oder des § 13 ( auch in Verbindung mit § 13a Abs. 2 Nr. 1) die Voraussetzungen für die Durchführung der Beteiligung nach diesen Vorschriften verkannt worden sind;

3. die Vorschriften über die Begründung des Flächennutzungsplans und der Satzungen sowie ihrer Entwürfe nach § 2a, 3 Abs. 2, § 5 Abs. 1 Satz 2 Halbsatz 2 und Abs. 5, § 9 Abs. 8 und § 22 Abs. 10 verletzt worden sind; dabei ist unbeachtlich, wenn die Begründung des Flächennutzungsplans oder der Satzung oder ihr Entwurf unvollständig ist; abweichend von Halbsatz 2 ist eine Verletzung von Vorschriften in Bezug auf den Umweltbericht unbeachtlich, wenn die Begründung hierzu nur in unwesentlichen Punkten unvollständig ist;
4. ein Beschluss der Gemeinde über den Flächennutzungsplan oder die Satzung nicht gefasst, eine Genehmigung nicht erteilt oder der mit der Bekanntmachung des Flächennutzungsplans oder der Satzung verfolgte Hinweiszweck nicht erreicht worden ist.

Soweit in den Fällen des Satzes 1 Nr. 3 die Begründung in wesentlichen Punkten unvollständig ist, hat die Gemeinde auf Verlangen Auskunft zu erteilen, wenn ein berechtigtes Interesse dargelegt wird."

#### **§ 214 Abs. 2 BauGB:**

„Für die Rechtswirksamkeit der Bauleitpläne ist auch unbeachtlich, wenn

1. die Anforderungen an die Aufstellung eines selbstständigen Bebauungsplans (§ 8 Abs. 2 Satz 2) oder an die in § 8 Abs. 4 bezeichneten dringenden Gründe für die Aufstellung eines vorzeitigen Bebauungsplans nicht richtig beurteilt worden sind;
2. § 8 Abs. 2 Satz 1 hinsichtlich des Entwickelns des Bauungsplans aus dem Flächennutzungsplan verletzt worden ist, ohne dass hierbei die sich aus dem Flächennutzungsplan ergebende geordnete städtebauliche Entwicklung beeinträchtigt worden ist;
3. der Bebauungsplan aus einem Flächennutzungsplan entwickelt worden ist, dessen Unwirksamkeit sich wegen Verletzung von Verfahrens- oder Formvorschriften einschließlich des § 6 nach Bekanntmachung des Bebauungsplans herausstellt;
4. im Parallelverfahren gegen § 8 Abs. 3 verstoßen worden ist, ohne dass die geordnete städtebauliche Entwicklung beeinträchtigt worden ist."

#### **§ 214 Abs. 2a BauGB:**

„Für Bebauungspläne, die im beschleunigten Verfahren nach § 13a aufgestellt worden sind, gilt ergänzend zu den Absätzen 1 und 2 Folgendes:

1. Eine Verletzung von Verfahrens- und Formvorschriften und der Vorschriften über das Verhältnis des Bebauungsplans zum Flächennutzungsplan ist für die Rechtswirksamkeit des Bebauungsplans auch unbeachtlich, wenn sie darauf beruht, dass die Voraussetzung nach § 13a Abs. 1 Satz 1 unzutreffend beurteilt worden ist.



2. Das Unterbleiben der Hinweise nach § 1 3a Abs. 3 ist für die Rechtswirksamkeit des Bebauungsplans unbeachtlich.
3. Beruht die Feststellung, dass eine Umweltprüfung unterbleiben soll, auf einer Vorprüfung des Einzelfalls nach § 13a Abs. 1 Satz 2 Nr. 2, gilt die Vorprüfung als ordnungsgemäß durchgeführt, wenn sie entsprechend den Vorgaben von § 13a Abs. 1 Satz 2 Nr. 2 durchgeführt worden ist und ihr Ergebnis nachvollziehbar ist; dabei ist unbeachtlich, wenn einzelne Behörden oder sonstige Träger öffentlicher Belange nicht beteiligt worden sind, andernfalls besteht ein für die Rechtswirksamkeit des Bebauungsplans beachtlicher Mangel.
4. Die Beurteilung, dass der Ausschlussgrund nach § 13a Abs. 1 Satz 4 nicht vorliegt, gilt als zutreffend, wenn das Ergebnis nachvollziehbar ist und durch den Bebauungsplan nicht die Zulässigkeit von Vorhaben nach Spalte 1 der Anlage 1 zum Gesetz über die Umweltverträglichkeitsprüfung begründet wird; andernfalls besteht ein für die Rechtswirksamkeit des Bebauungsplans beachtlicher Mangel."

#### **§ 214 Abs. 3 BauGB:**

„Für die Abwägung ist die Sach- und Rechtslage im Zeitpunkt der Beschlussfassung über den Flächennutzungsplan oder die Satzung maßgebend. Mängel, die Gegenstand der Regelung in Absatz 1 Satz 1 Nr. 1 sind, können nicht als Mängel der Abwägung geltend gemacht werden; im Übrigen sind Mängel im Abwägungsvorgang nur erheblich, wenn sie offensichtlich und auf das Abwägungsergebnis von Einfluss gewesen sind."

#### **§ 215 Abs. 1 BauGB:**

„Unbeachtlich werden

1. eine nach § 214 Abs. 1 Satz 1 Nr. 1 bis 3 beachtliche Verletzung der dort bezeichneten Verfahrens- und Formvorschriften,
2. eine unter Berücksichtigung des § 214 Abs. 2 beachtliche Verletzung der Vorschriften über das Verhältnis des Bebauungsplans und des Flächennutzungsplans und
3. nach § 214 Abs. 3 Satz 2 beachtliche Mängel des Abwägungsvorgangs,

wenn sie nicht innerhalb eines Jahres seit Bekanntmachung des Flächennutzungsplans oder der Satzung schriftlich gegenüber der Gemeinde unter Darlegung des die Verletzung begründenden Sachverhalts geltend gemacht worden sind. Satz 1 gilt entsprechend, wenn Fehler nach § 214 Abs. 2a beachtlich sind."

4. Die Verletzung von Verfahrens- und Formvorschriften der Gemeindeordnung für das Land Nordrhein-Westfalen (GO NRW) beim Zustandekommen von Satzungen, sonstigen ortsrechtlichen Bestimmungen und Flächennutzungsplänen kann gemäß § 7 Abs. 6 Satz 1 GO NRW nach Ablauf eines Jahres seit Veröffentlichung dieser Bekanntmachung nicht mehr geltend gemacht werden, es sei denn,
  - a. eine vorgeschriebene Genehmigung fehlt, oder ein vorgeschriebenes Anzeigeverfahren wurde nicht durchgeführt,
  - b. die Satzung, die sonstige ortsrechtliche Bestimmung, oder der Flächennutzungsplan ist nicht ordnungsgemäß öffentlich bekannt gemacht worden,
  - c. der Bürgermeister hat den Ratsbeschluss vorher beanstandet, oder

d. der Form- und Verfahrensmangel ist gegenüber der Gemeinde vorher gerügt und dabei die verletzte Rechtsvorschrift und die Tatsache bezeichnet worden, die den Mangel ergibt.


5. Diese öffentliche Bekanntmachung ist gemäß § 6 der Verordnung über die öffentliche Bekanntmachung von kommunalem Ortsrecht (Bekanntmachungsverordnung — Bekanntm VO — vom 26.08.1999 (GV NRW 1999 S. 516), zuletzt geändert durch Artikel 18 des Gesetzes vom 05.04.2005 (GV NRW S. 332), mit Ablauf des Erscheinungstages des Amtlichen Bekanntmachungsblattes der Gemeinde Schermbeck vollzogen.

### **Bekanntmachungsanordnung:**

Geltungsbereich, Ort und Zeit der Auslegung des Bebauungsplanes mit Begründung sowie die auf Grund des BauGB und der GO NRW erforderlichen Hinweise werden hiermit öffentlich bekannt gemacht.

46514 Schermbeck, 03. April 2008

Der Bürgermeister



Grüter

● Geltungsbereich der 46. Änderung  
des Flächennutzungsplanes und des  
Bebauungsplanes Nr. 42

# GIS Projekt Schermbeck

5.2



Amtl. Bek.-Blatt<sup>8</sup> - Amtsblatt - Nr. 2  
der Gemeinde Schermbeck vom 11.04.2008,  
S. 26



## Bekanntmachung der Gemeinde Schermbeck

### 10. Widmung von Gemeindestraßen hier: Heinestraße, 2. Abschnitt

Der Planungs- und Umweltausschuss des Rates der Gemeinde Schermbeck hat in seiner Sitzung am 09.04.2008 beschlossen, nachstehend genannte Verkehrsfläche als Gemeindestraße dem öffentlichen Verkehr zu widmen.

Gem. § 6 Straßen- und Wegegesetzes des Landes Nordrhein-Westfalen (StrWG NRW) in der Fassung der Bekanntmachung vom 23. September 1995 (GV NRW S. 1028), zuletzt geändert durch Artikel 182 des Gesetzes vom 05.04.2005 (GV NRW S. 306), in der zurzeit gültigen Fassung, wird die nachstehend aufgeführte Straße mit dem angegebenen Widmungsinhalt als Gemeindestraße im Sinne des § 3 Abs. 4 StrWG NRW mit sofortiger Wirkung für den öffentlichen Verkehr gewidmet. Die Straße ist in dem beiliegendem Übersichtsplan, der Bestandteil dieser Widmung ist, schwarz umrandet kenntlich gemacht.

Straßenname	Widmungsinhalt	Einstufung gem. § 3 Abs. 4 StrWG NRW
Heinestraße, 2. Abschnitt (Gemarkung Schermbeck, Flur 15, Flurstück 139, siehe auch Übersichtsplan)	Uneingeschränkt	Gemeindestraße

Diese Widmung wird hiermit in Form einer Allgemeinverfügung öffentlich bekannt gemacht. Die Widmung wird zum Zeitpunkt der öffentlichen Bekanntmachung wirksam.

#### Rechtbehelfsbelehrung:

Gegen diese Allgemeinverfügung können Sie vor dem Verwaltungsgericht Düsseldorf, Bastionsstraße 39, 40213 Düsseldorf, binnen eines Monats nach Veröffentlichung im Amtlichen Bekanntmungsblatt schriftlich oder zur Niederschrift des Urkundsbeamten der Geschäftsstelle Klage erheben. Die Klage muss den Kläger, den Beklagten und den Gegenstand des Klagebegehrens bezeichnen. Sie soll einen bestimmten Antrag enthalten. Die zur Begründung dienenden Tatsachen und Beweismittel sollen angegeben, die angefochtene (Allgemein-) Verfügung soll in Urschrift oder in Abschrift beigelegt werden. Wird die Klage schriftlich eingereicht, ist die Frist nur gewahrt, wenn die Klageschrift vor Fristablauf beim Gericht eingegangen ist. Sollte die Frist durch das Verschulden eines von Ihnen Beauftragten versäumt werden, wird dessen Verschulden Ihnen zugerechnet.


Der Klageschrift mit Anlagen sollten Ausfertigungen für alle Verfahrensbeteiligten beigelegt werden.

46514 Schermbeck, 10.04.2008

Der Bürgermeister

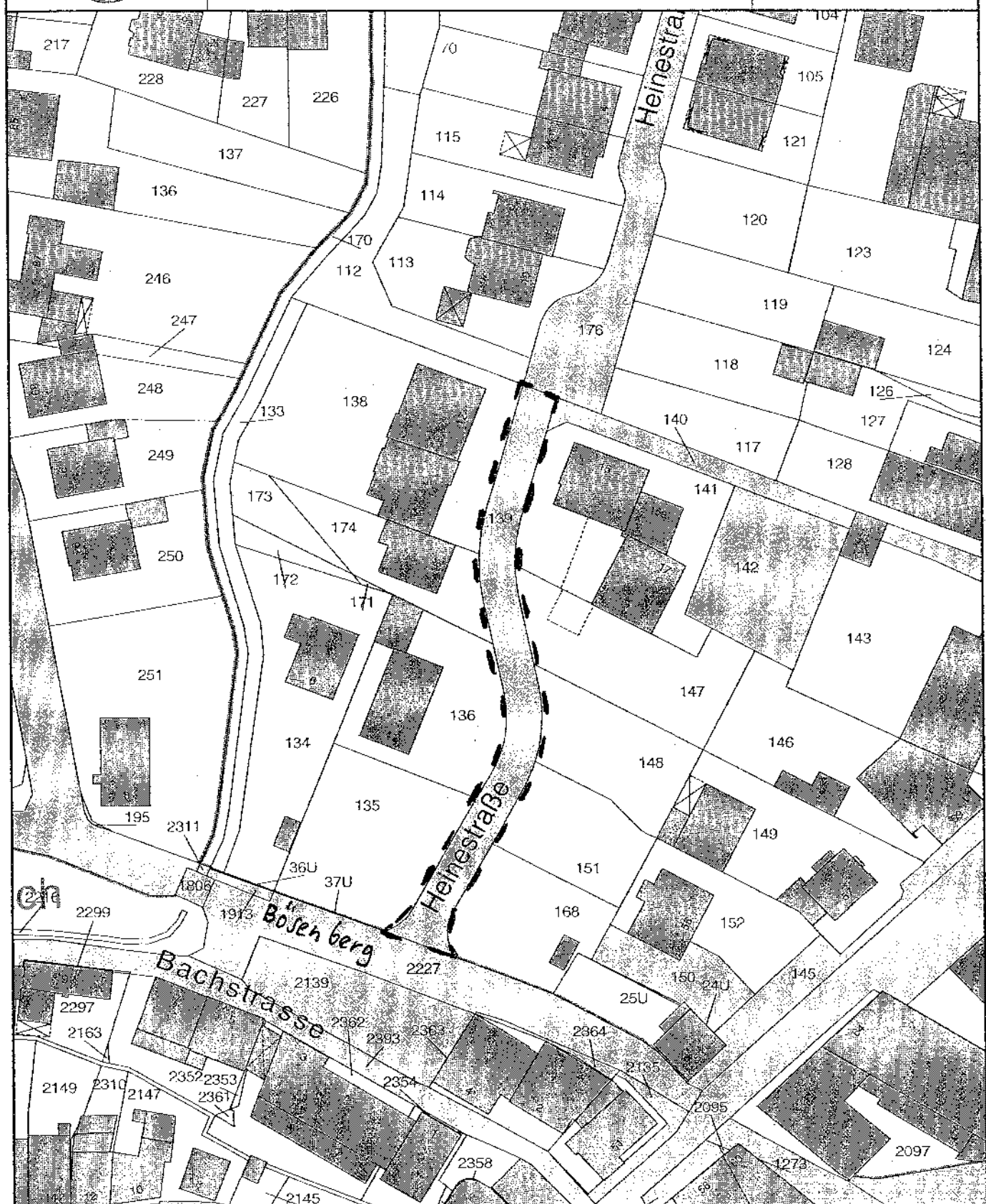


Grüter

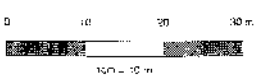


# Schermbeck

Datum: 20.03.2008



M 1 : 1000



Amtl. Bek.-Blatt - Amtsblatt Nr. 2.  
 der Gemeinde Schermbeck vom 1.04.2008,  
 S. 31

